






Разработени материали по география и икономика

за периода 11 – 15 май 2020 г., 5 – 7 клас

5 клас: Климат и климатични пояси на Африка

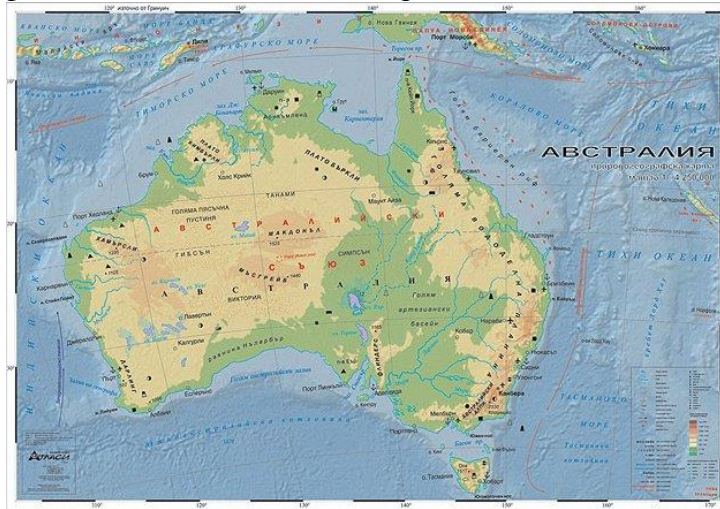
1. Фактори на климата
 - а/ географско положение;
 - б/ въздушни маси;
 - в/ океански и морски течения;
 - г/ релеф
2. Елементи на климата
 - а/ температура;
 - б/ валежи
3. Климатични пояси

климатичен пояс	територия	климат	
Екваториален климатичен пояс	Обхваща територии от двете страни на Екватора, част от басейна на р. Конго, част от Гвинеийския залив.	Постоянно високи температури, малки денонощни и годишни температурни амплитуди, почти ежедневни валежи.	
Субекваториални /северен и южен/	Около екваториалния климатичен пояс до 10-20° северна и южна географска ширина.	Високи температури със сезонни колебания през лятото и зимата. Два периода – влажен летен и сух зимен.	
Тропични	На север и юг от субекваториалните пояси, около тропичните окръжности.	Постоянни ветрове-пасати. „Пустинен климат“.	
Субтропични	Малки площи от най-северните и най-южните части на Африка.	Характерни са четири сезона, горещо и сухо лято и мека и дъждовна зима.	
Планинска климатична област	Обхваща платата и високите части на планините.	По-ниски температури и по-обилни валежи във височина. В най-високите райони валежите са от сняг.	

Домашна работа: Задачите от учебната тетрадка

6 клас: Географско положение, големина, брегове и опознаване на Австралия

1. Географско положение, големина, брегове и опознаване на континента.



- а/ географско положение – изцяло в южното и източното полукуълбо;
- б/ големина – най-малкият континент, 7,7 млн. кв. км.;
- в/ заливи, острови, полуострови;
- г/ опознаване – открит и изследван от европейците едва през XVII в., Абел Тасман, Джеймс Кук;

2. Природа

- а/ релеф:
 - пустини: Голяма пясъчна, Виктория и др.
 - Голяма вододелна планина – вр. Косцюшко, 2230 м.
 - езеро Еър –депресия, -12 м.
- б/ полезни изкопаеми – желязна руда, цинкова руда, въглища, нефт, природен газ, диаманти, злато, платина;
- в/ климат – предимно тропичен с два сезона – дъждовен и сух;
- г/ реки и езера – р. Мъри, р. Дарлинг, езерото Еър

3. Природни зони

- а/ на север - савани и мусонни гори;
- б/ на юг – зоната на тропичните пустини;
- в/ по тихоокеанското крайбрежие – влажни тропични гори;
- г/ в най-южните части – субтропични гори и храсти

4. Растителен и животински свят – развивал се е изолирано от другите континенти

а/ растения:

евкалипт

тревно дърво

бутилково дърво



б/ животни

ехидна



птицечовка



кенгуру



диво куче динго



Коала



ему



Домашна работа: Задачите от учебната тетрадка

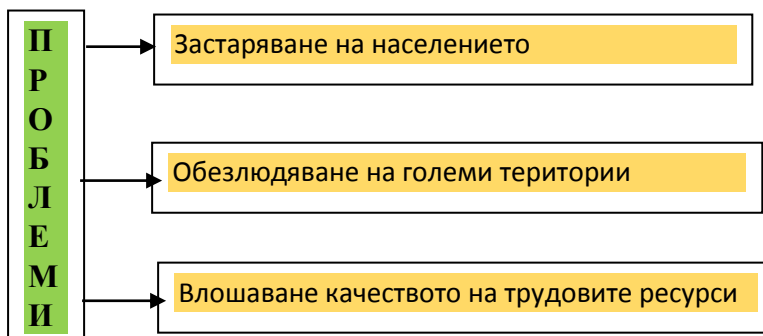
7 клас: Население и селища на България



1. Население
 - а/ историческо развитие;
 - б/ прогнози;
 - в/ разпределение на населението;
 - г/ градско и селско население
2. Състав на населението
 - а/ показатели – пол, възраст, етнически състав и др.;



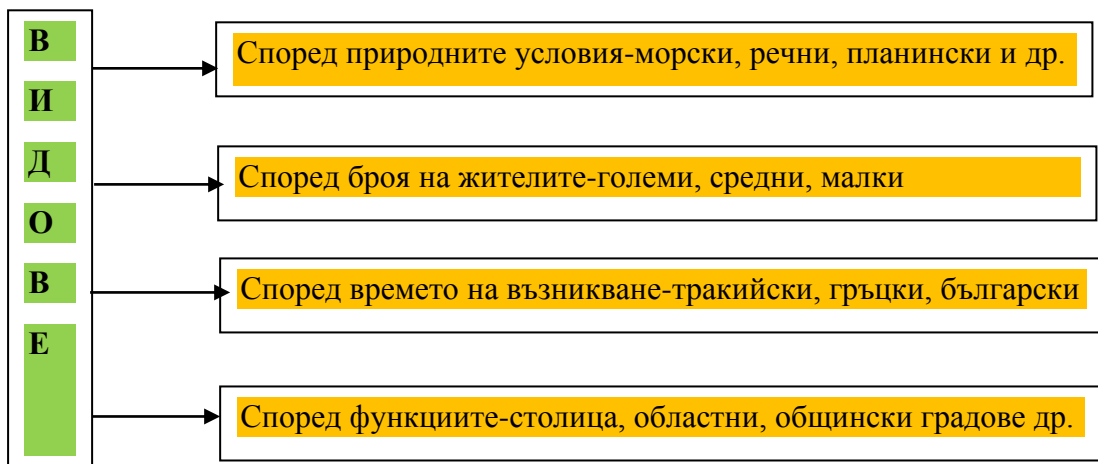
- б/ религиозен състав;
 - в/ миграция и емиграция – причини и резултати
3. Проблеми на българското население



4. Възникване и развитие на селищата в България. Фактори за развитие.



5. Видове селища.



6. Проблеми на селищата в България

а/ неравномерно разпределение на хората в селата и градовете;

б/ екологични и битови проблеми;

в/ безработица

Домашна работа: Задачите от учебната тетрадка