

## Разработени материали по география и икономика

за периода 18 – 22 май 2020 г., 5 – 7 клас

### 5 клас: Природни зони в Африка

#### 1. Природни зони

природна зона	територия	климат	растения	животни
<b>Влажни екваториални гори</b>	От двете страни на Екватора, басейна на река Конго, Гвинейски залив	Екваториален, постоянни високи температури, всекидневни валежи	Лиани, палми, фикуси, кафеено дърво, махагоново дърво и др.	Маймуни, крокодил, хипопотам, мухата цеце, леопард, змия мамба и др.
<b>Савани</b>	Огромни зони от Африка /40 % / на север и юг от влажните екваториални гори	Субекваториален. Два периода – влажен летен и сух зимен	Триви, чадървидна акация, баобаб, слонова трева и др.	Слон, носорог, кафърски бивол, жираф, зебра, лъв, леопард, фламинго и др.
<b>Тропични пустини</b>	Земите около двете тропични окръжности. Тук са пустините Сахара, Намиб и Калахари	Тропичен пустинен климат	Алое, велвичия, диворастващи дини, финикова палма, разнообразна растителност има в оазисите	Пустинна лисица /фенек/, гущери, змии, скорпиони, камили и др.
<b>Твърдолистни вечно зелени гори и храсти</b>	Най-крайните северозападни и южни части на континента	Субтропичен, горещо и сухо лято и мека и дъждовна зима	Корков дъб, кипарис, нискорасла палма, дафинов лист, маслина, портокал, лоза и др.	Чакал, хиена, едногърба камила, маймуна макак и др.
<b>Планинска област</b>	Високите планини и плата на континента	Планински, променя се с височината	Храсти, широколистни и иглолистни дървета	Зебра, слон, маймуни, лъв и др.

2. Влияние на човека върху природата. Резервати и паркове – „Серенгети“, „Цаво“, „Крюгер“

Домашна работа: Задачите от учебната тетрадка

## 6 клас: Австралийски съюз

1. Австралия – държава континент

2. Население

а/ неравномерно разпределено;

б/ преобладава градското население;

в/ произход на населението – коренно, преселено, смесено;

- коренно – аборигени, 3% от населението днес

- преселено – заселници от Великобритания /англичани, шотландци, ирландци/

- смесено – под 1% днес

г/ религия – християнство, ислям, будизъм и др.

3. Стопанство – една от най – развитите страни в света


а/ условия – природни богатства, високи технологии, големи приходи от износа;

б/ водещи отрасли – обслужващи и обработващи дейности, земеделие

4. Държавно устройство

а/ форма на управление – конституционна монархия;

б/ държавен глава – кралицата на Великобритания, представлявана от генерал-губернатор



5. Териториално деление – 6 щата и две територии

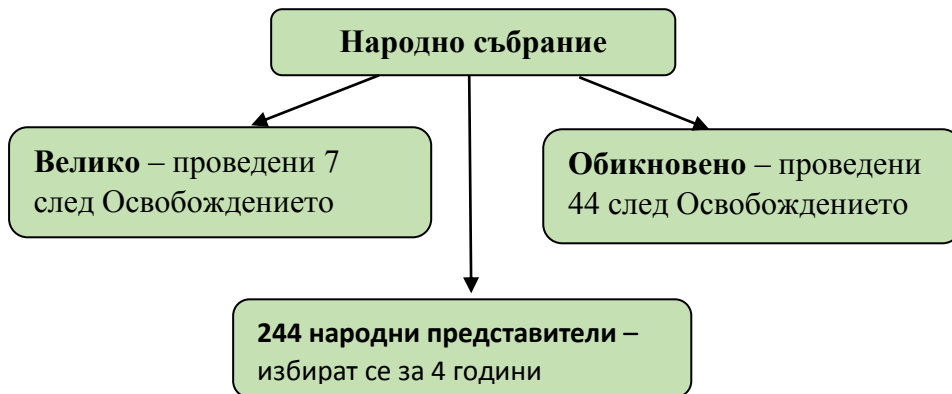


6. Градове – Канбера /столица/, Сидни, Мелбърн, Брисбейн и др.

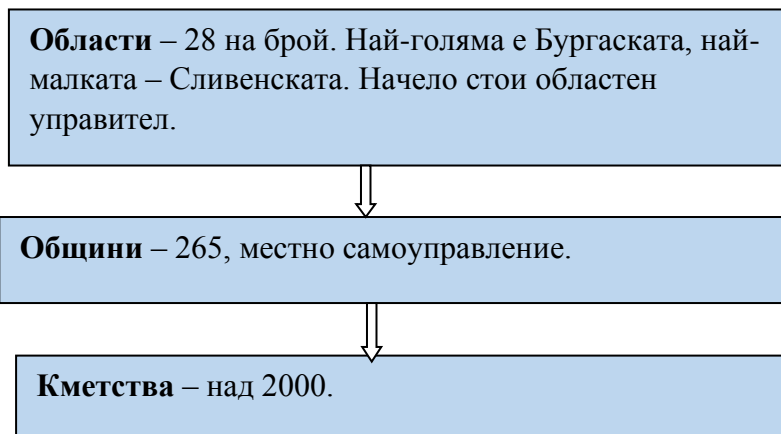
Домашна работа: Задачите от учебната тетрадка

## 7 клас: Държавно устройство и административно – териториално деление на България

1. Държавно устройство според конституцията от 1991 г.
  - а/ форма на управление – република с парламентарно управление;
  - б/ основни институции – Народно събрание, Президент, Министерски съвет, съдебни органи /съд, прокуратура, следствие/
2. **Законодателна власт** – Народно събрание /Парламент/



3. **Съдебна власт** – система от съдилища
4. **Изпълнителна власт** – Министерски съвет /Правителство/
5. **Държавен глава** – президент, избира се за 5 години
6. Административно-териториално деление на България



7. Столица – София е обявена за столица на 3 април 1879 г.

Домашна работа: Задачите от учебната тетрадка