

Урок по „Изобразително изкуство“

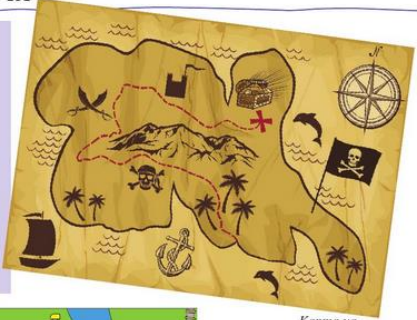
За 3 клас

Тема: „Детска карта “

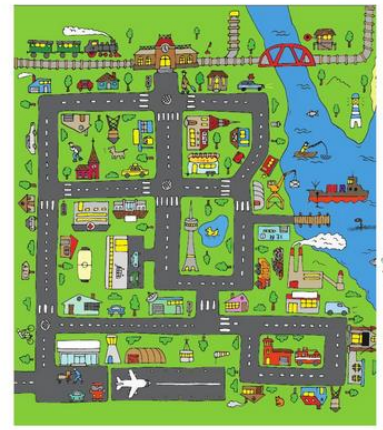
Изготвил: Веска Янкова

25 ДЕТСКА КАРТА

Картите представяват умален образ на природни местности и селища. В картите се използват различни видове знаци, които съдържат важна **визуална информация**. Знаците насочват към важни и интересни места, съобщават за забрани и предупреждават за опасности.




Карта на пиратски остров



Карта на селище, в която цялата информация е представена с изображения



- 1 Какви видове карти познаваш?
- 2 За какво служат пояснителните знаци в тях?



Учебна демонстрация за изработване на карта на увеселителен парк с техниката на колажа



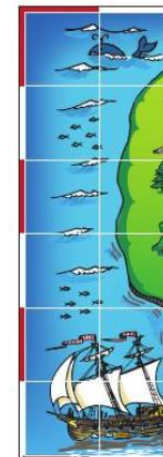
- 1 Нарисувай карта на детски парк, градина или любимо място в квартала.
- 2 Измисли и нарисуй знаци, които да поставиш върху картата.

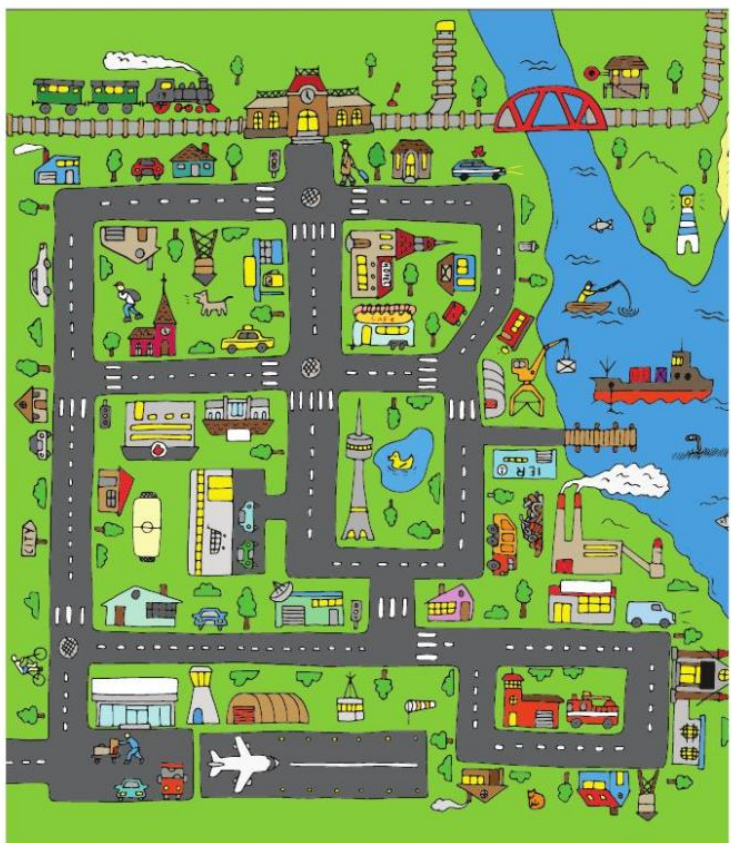
25 ДЕТСКА КАРТА

Картите представляват умален образ на природни местности и селища. В картите се използват различни видове знаци, които съдържат важна **визуална информация**. Знаците насочват към важни и интересни места, съобщават за забрани и предупреждават за опасности.



Карта на пиратски остров





Карта на пиратски остров

Карта на селище, в която цялата информация е представена с изображения



- 1 Какви видове карти познаваш?
- 2 За какво служат пояснителните знаци в тях?



В картите се използват различни видове знаци, съдържащи важна визуална информация и насочващи към важни и интересни места. Те представляват умален образ на природни местности и селища.

Въпрос !!! 1. Вие какви видове карти познавате?

2. За какво служат пояснителните знаци в тях?




Карта на пиратски остров



Карта на селище, в която цялата информация е представена с изображения



- 1 Какви видове карти познаваш?
- 2 За какво служат пояснителните знаци в тях?



Учебна демонстрация за изработване на карта на увеселителен парк с техниката на колажа



- 1 Нарисувай карта на детски парк, градина или любимото място в квартала.
- 2 Измисли и нарисуй знаци, които да поставиш върху картата.

- Задача !!!**
1. Нарисувай карта на детски парк, градина или любимо място в квартала.
 2. Измисли и нарисувай знаци, които да поставиш върху картата.

Приятна работа !

